

ОПИСАНИЕ МЕСТОПОЛОЖЕНИЯ ГРАНИЦ**Публичный сервитут объекта «Газопровод низкого давления», кадастровый номер 50:28:0080208:1235**

(наименование объекта, местоположение границ которого описано (далее - объект))

Раздел 1**Сведения об объекте**

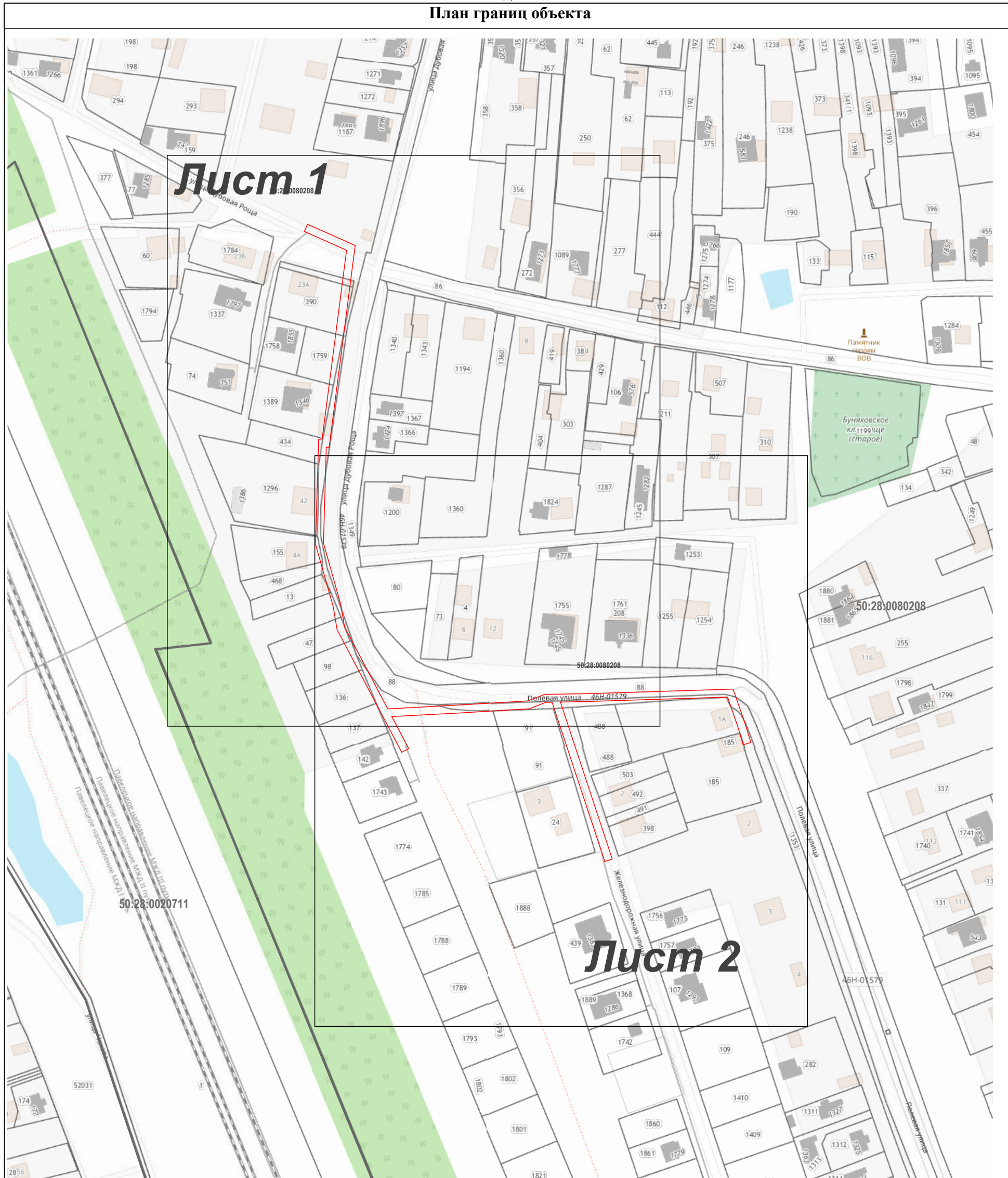
№ п/п	Характеристики объекта	Описание характеристик
1	2	3
1	Местоположение объекта	Московская область, городской округ Домодедово, д. Буняково
2	Площадь объекта ± величина погрешности определения площади ($P \pm \Delta P$)	2 316 м ² ± 17 м ²
3	Иные характеристики объекта	Вид объекта реестра границ: Зона с особыми условиями использования территории Содержание ограничений использования объектов недвижимости в пределах зоны или территории: Публичный сервитут, для целей размещения линейных объектов системы газоснабжения, их неотъемлемых технологических частей. Срок установления 49 лет. Обладатель публичного сервитута: Акционерное Общество "Мособлгаз". Адрес: Московская обл, г. Одинцово, д. Раздоры, 1-й км Рублево-Успенского шоссе, д. 1, корп. Б. Электронная почта: info@mosoblgaz.ru

Раздел 2

Сведения о местоположении границ объекта

1. Система координат МСК-50, зона 2					
2. Сведения о характерных точках границ объекта					
Обозначение характерных точек границ	Координаты, м		Метод определения координат характерной точки	Средняя квадратическая погрешность положения характерной точки (Mt), м	Описание обозначения точки на местности (при наличии)
	X	Y			
1	2	3	4	5	6
1	426 777,36	2 208 158,00	Аналитический метод	0,10	—
2	426 857,34	2 208 131,60		0,10	
3	426 857,64	2 208 146,80		0,10	
4	426 859,83	2 208 216,76		0,10	
5	426 845,15	2 208 221,88		0,10	
6	426 835,56	2 208 224,80		0,10	
7	426 836,73	2 208 228,62		0,10	
8	426 846,39	2 208 225,68		0,10	
9	426 863,91	2 208 219,56		0,10	
10	426 861,64	2 208 146,70		0,10	
11	426 861,17	2 208 123,54		0,10	
12	426 857,89	2 208 114,92		0,10	
13	426 855,84	2 208 080,83		0,10	
14	426 853,87	2 208 043,62		0,10	
15	426 895,55	2 208 021,65		0,10	
16	426 907,05	2 208 019,69		0,10	
17	426 938,24	2 208 010,87		0,10	
18	426 987,09	2 208 012,31		0,10	
19	426 987,04	2 208 013,72		0,10	
20	427 089,78	2 208 027,01		0,10	
21	427 100,60	2 208 002,74		0,10	
22	427 096,95	2 208 001,11		0,10	
23	427 087,34	2 208 022,67		0,10	
24	426 991,16	2 208 010,22		0,10	
25	426 991,21	2 208 008,43		0,10	
26	426 937,74	2 208 006,85		0,10	
27	426 906,17	2 208 015,79		0,10	
28	426 894,25	2 208 017,81		0,10	
29	426 831,75	2 208 050,76		0,10	
30	426 833,62	2 208 054,30		0,10	
31	426 849,98	2 208 045,67		0,10	
32	426 851,84	2 208 081,05		0,10	
33	426 853,93	2 208 115,78		0,10	
34	426 857,19	2 208 124,32		0,10	
35	426 857,25	2 208 127,41		0,10	
36	426 776,10	2 208 154,20		0,10	
1	426 777,36	2 208 158,00	0,10		
3. Сведения о характерных точках части (частей) границы объекта					
1	2	3	4	5	6
—	—	—	—	—	—

Раздел 4
План границ объекта



Используемые условные знаки и обозначения:

- 7 - характерная точка границы зоны
- граница зоны
- граница земельного участка по сведениям ЕГРН
- граница кадастрового квартала по сведениям ЕГРН

Подпись _____ Дата « 18 » ноября 20 22 г.

Место для оттиска печати (при наличии) лица, составившего описание местоположения границ объекта



Раздел 4
План границ объекта



Масштаб 1:1 000

Используемые условные знаки и обозначения:

- 7 - характерная точка границы зоны
- (red line) - граница зоны
- (thin grey line) - граница земельного участка по сведениям ЕГРН
- (thick grey line) - граница кадастрового квартала по сведениям ЕГРН

Подпись _____ Дата « 18 » ноября 20 22 г.







Место для оттиска печати (подпись) лица, составившего описание местоположения границ объекта

Раздел 4
План границ объекта



Масштаб 1:1 000

Используемые условные знаки и обозначения:

-  7 - характерная точка границы зоны
-  - граница зоны
-  - граница земельного участка по сведениям ЕГРН
-  - граница кадастрового квартала по сведениям ЕГРН

Подпись _____ Дата « 18 » ноября 20 22 г.



Место для оттиска печати (подпись) лица, составившего описание местоположения границ объекта